



BESTAND

- 1 Altersheim
- 2 Postamt / Carabinieri
- 3 Rathaus
- 4 Kirche
- 5 Raiffeisenkasse
- 6 Lebensmittelgeschäft Frilo
- 7 Geschäft Lintner/ Volksbank
- 8 Cafe Bemelmans Post
- 9 Metzgerei Pöhl
- 10 Restaurant Dolomiten
- 11 Sportgeschäft Prantner
- 12 Pizzeria Zentral/ Sparkasse
- 13 Konditorei Lintner

- Gebäude von öffentlichem Interesse
- Private Gebäude
- Straße
- Parkplätze
- Fußgängerweg
- Fußgängerzone

- Fußgängeranglinie
- Begegnungszone: Kfz Fahrer, Radfahrer und Fußgänger sind gleichberechtigt

VISION / MASTERPLAN

- 14 NEUES CAFÉ
- 15 ERWEITERUNG RATHAUS
- 16 NEUE UNTERIRDISCHE PARKGARAGE

SITUATION BESTAND | 1:1000

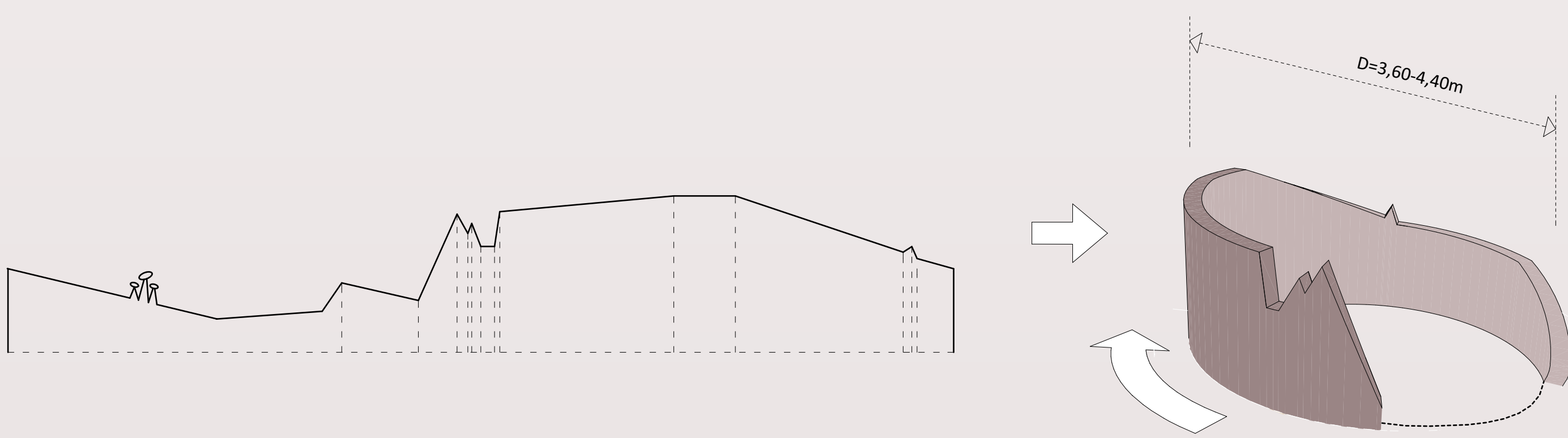
- Keine klar definierte Ortseinfahrt, gegen den Verkehrsfluss gerichtet
- Hohes Verkehrsaufkommen infolge des Parkplatzsuchverkehrs
- Keine zusammenhängenden Fußwege
- Keine klar definierte Ortsmitte, Rathausplatz wird nicht als Aufenthaltsbereich genutzt
- Zergliedertes Parkplatzsystem

SITUATION NEU UND VISION | 1:1000

- + Ortseinfahrt logisch, korrespondiert mit Verkehrsfluss
- + Geordneter Verkehr durch eindeutige Richtung
- + Durchgehende Fußwege
- + Neu gestalteter und vielfältig nutzbarer Dorfplatz
- + Klar definierte und mit Leitsystem geregelte Parkzonen

PANORAMA KLOBENSTEIN

RADIALE AUFWICKLUNG

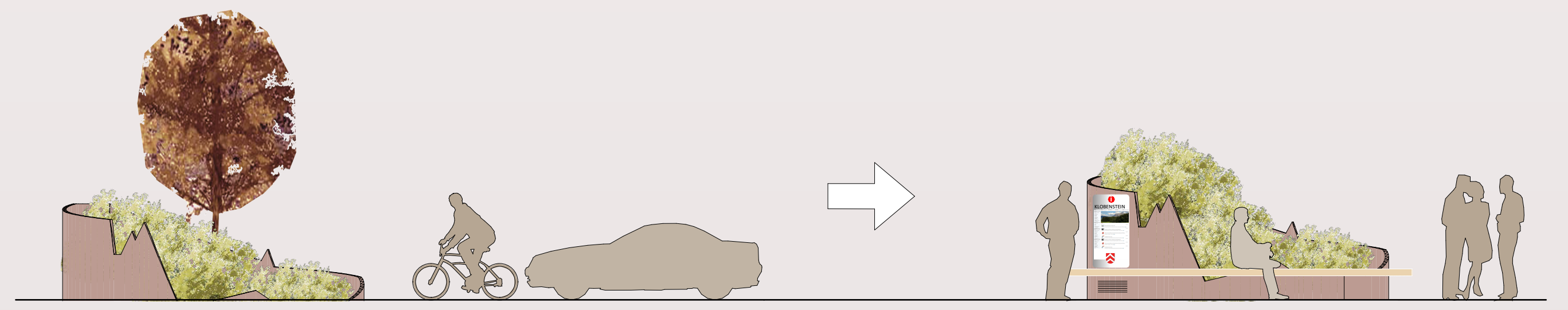


KREISVERKEHR

= VERKEHRSINSEL

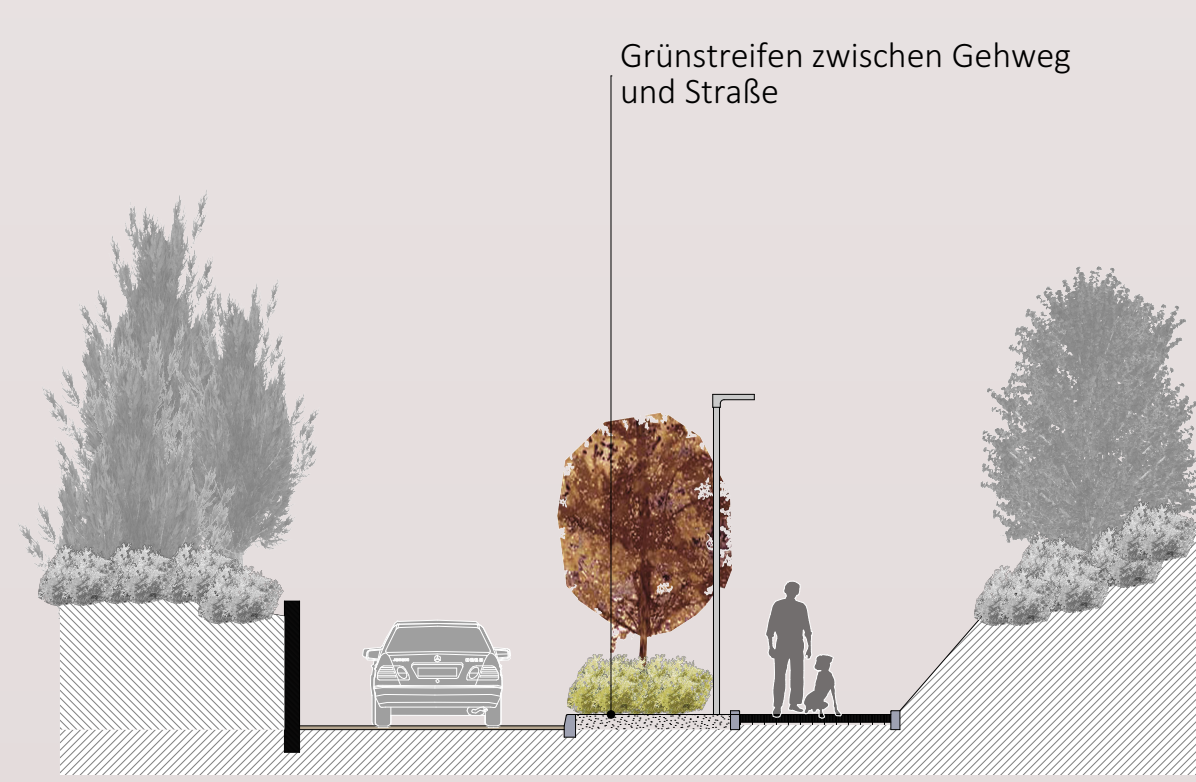
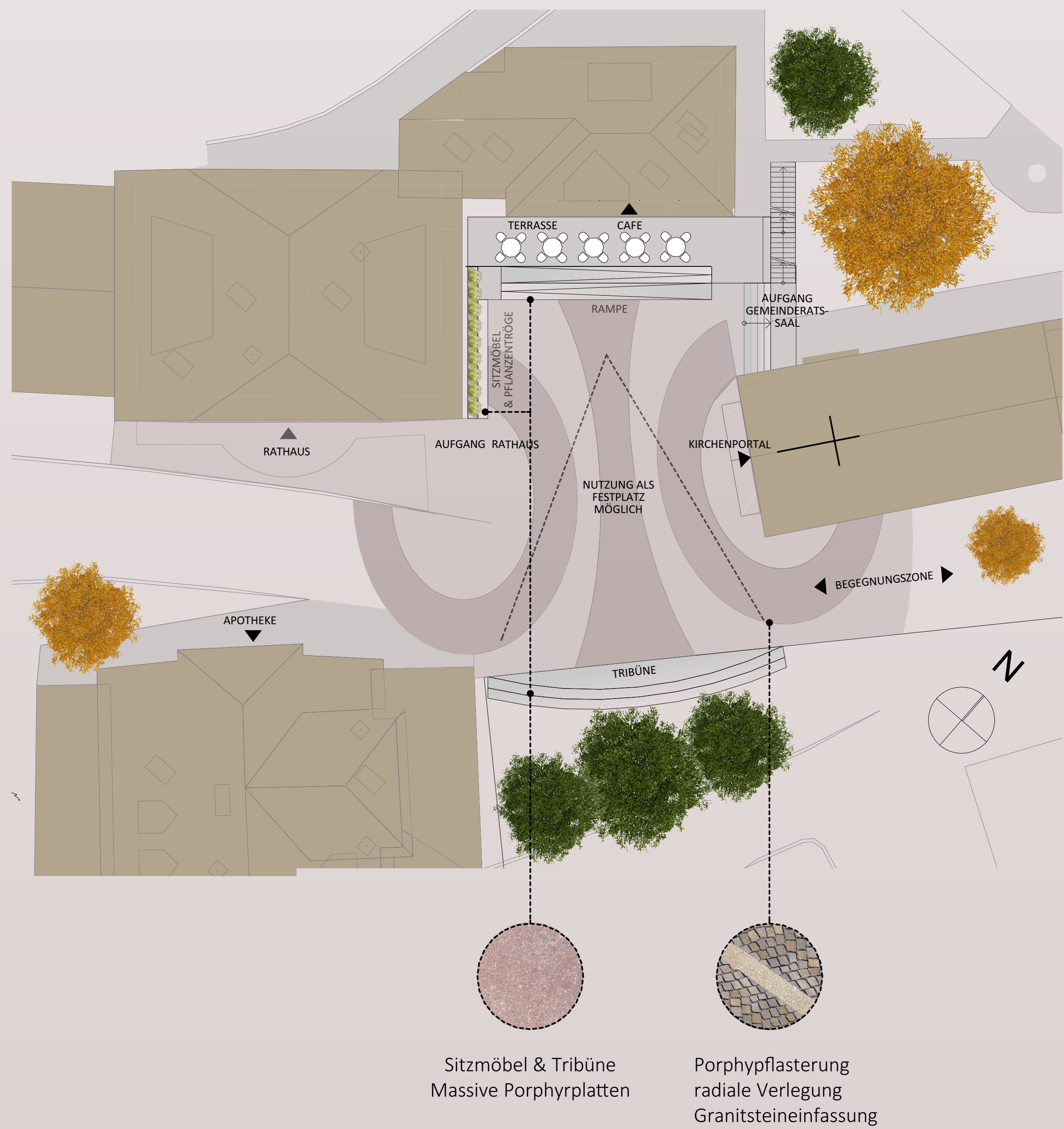
DORFMÖBEL

= SITZBANK
= PFLANZENTROG
= INFOPOINT



DORFMÖBEL

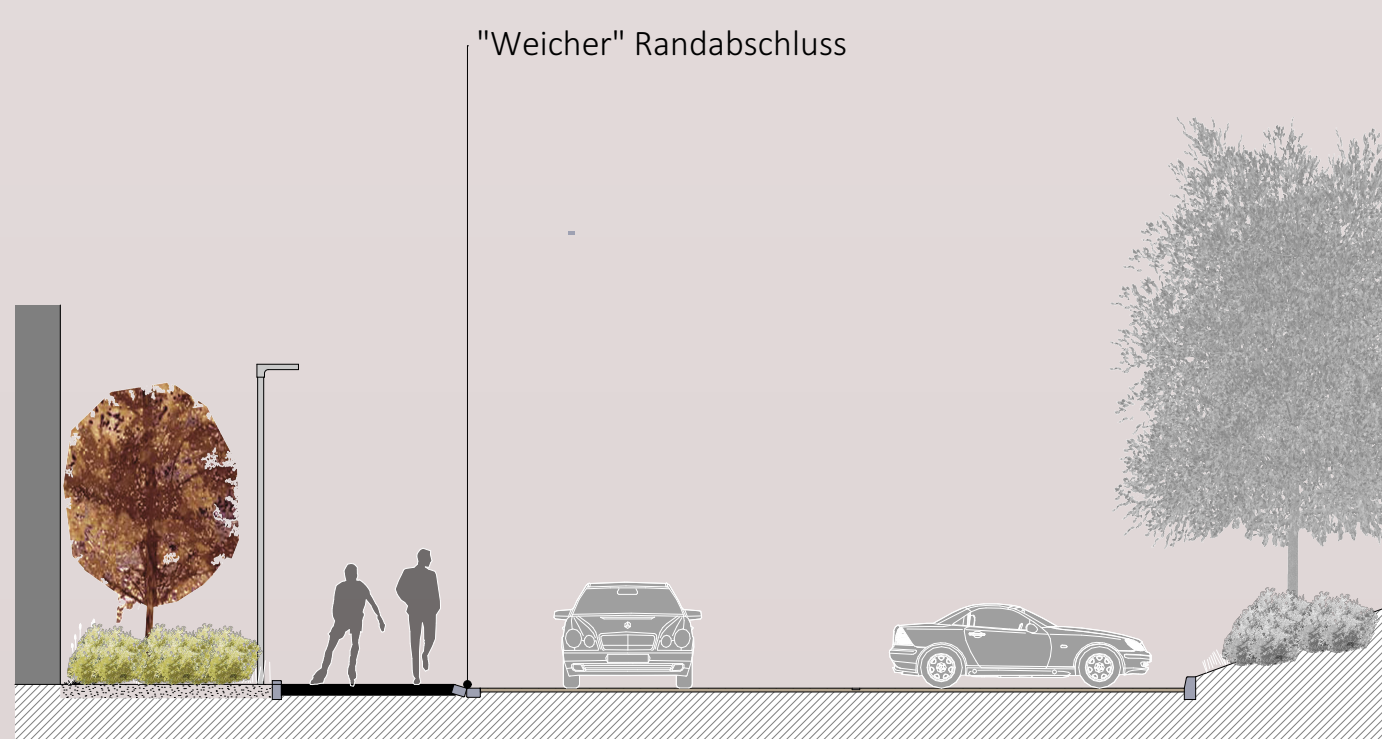
- + Die visuelle Identität von Ritten und Klobenstein wird aufgegriffen und als Dorfmoebel mit unterschiedlichen Nutzungsmöglichkeiten gestaltet
- + Durch die radiale Form können diese an den Kreuzungspunkten des Ortes positioniert werden



SCHNITT S1 | Ortseinfahrt



SCHNITT S3 | Begegnungszone



SCHNITT S2 | Strickerboden



SCHNITT S4 | Zugang Parkplatz Zentral

RATHAUSPLATZ | 1:200

- + Der zentrale Dorfplatz wird neu gestaltet und aufgewertet
- + Sitzmoebel mit Bepflanzungen fassen den öffentlichen Raum ein
- + Die radiale Pflasterung verwebt sich mit der Begegnungszone und gibt dem Platz eine eigene Identität
- + Der Zugang zum Gemeinderatssaal wurde neu gestaltet und die Terrasse ist barrierefrei über eine Rampe erreichbar

SCHNITTE | 1:100

- + Die unterschiedlichen Zonen sind klar definiert
- + Zwischen Straße und Gehweg werden attraktive Grünstreifen angelegt
- + Fussgängerbarrieren werden aufgehoben und Niveaus angeglichen

